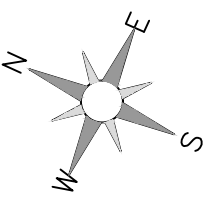
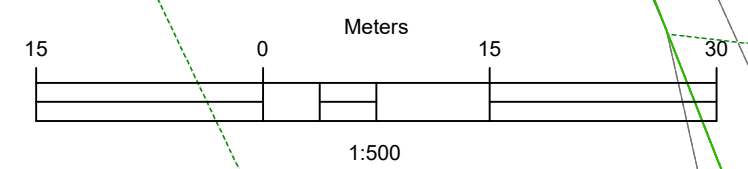



- nawierzchnia jezdni i zjazdów
- nawierzchnia pobocza dr. les.
- nawierzchnia mijanki
- nawierzchnia jezdni zjazdu
- drzewa do usunięcia - las
- umocnienie ażurami skarpy
- krawędź jezdni drogi leśnej
- krawędź pobocza
- krawędź istniejącej drogi,
- os drogi
- odmulenie i korekta rowu
- zakres aktualizacji mapy
- granica ewidencyjna numer działki ewid. 300
- Oddz. nr 1
- granica oddz. les.
- Wydz. a
- granica wydz. les.
- wodopust




JEDNOSTKA PROJEKTOWA:

CURSUS PROJEKT Marcin Ludwig
ul. Spokojna 14, 44-171 Pławniowice
tel. +48 602 555 630 NIP: 756-153-85-22 Regon: 241085395
www.cursusprojekt.pl mail: biuro@cursusprojekt.pl



INWESTOR:

PGL LASY PAŃSTWOWE
NADLEŚNICTWO ZAWADZKIE
ul. Strzelecka 6, 47-120 ZAWADZKIE
tel./fax. +48 77 404 96 55 +48 77 404 96 61
<https://zawadzkie.katowice.lasy.gov.pl> e-mail: zawadzkie@katowice.lasy.gov.pl



LOKALIZACJA INWESTYCJI:

Nadleśnictwo Zawadzkie, Leśnictwo ZARZECZE,
województwo opolskie, powiat strzelecki, jedn. ewidencyjna 161107_5 gmina Zawadzkie obszar Wiejski,
obr. ewid. 0092 Żędowice, dz. ewid.: AR_12 139/4, 2234, 138/1, 2289, 131/1, 2294,

PRZEDSIĘWZIĘCIE:

PRZEBUDOWA DROGI POŻAROWEJ NR 67
W LEŚNICTWIE ZARZECZE

STADIUM:

dokumentacja
techniczna

BRANŻA:

DROGOWA

NR PROJEKTU:

04/2021

NR UMOWY:

07-SA-2021
z dnia 12.07.2021r

TYTUŁ RYSUNKU:

PLAN SYTUACYJNY

NR RYS.

2.3

FUNKCJA:

IMIĘ, NAZWISKO

BRANŻA:

NR UPR:

PODPIS:

SKALA:

1:500

PROJEKTANT:

MGR INŻ. MARCIN LUDWIG

DROGI

SLK/2515/POOD/09

SPRAWDZAJĄCY:

MGR INŻ. MARCIN BERA

DROGI

MAP/0245/POOD/09

DATA:

SIERPIEŃ 2021